



บันทึกข้อตกลงว่าด้วย

ความร่วมมือในการบูรณาการและขับเคลื่อนการใช้งานระบบฐานข้อมูลภัยพิบัติและระบบภูมิสารสนเทศ เพื่อการช่วยเหลือผู้ประสบภัยร่วมกันของหน่วยงานภาคีเครือข่ายด้านการบรรเทาทุกข์ผู้ประสบภัย

บันทึกข้อตกลงว่าด้วย ความร่วมมือในการบูรณาการและขับเคลื่อนการใช้งานระบบฐานข้อมูลภัยพิบัติและระบบภูมิสารสนเทศ เพื่อการช่วยเหลือผู้ประสบภัยร่วมกันของหน่วยงานภาคีเครือข่ายด้านการบรรเทาทุกข์ผู้ประสบภัย มีดังนี้ สภากาชาดไทย กรมป้องกันและบรรเทาสาธารณภัย กรมส่งเสริมการปกครองท้องถิ่น กรมการปกครอง กรมสนับสนุนบริการสุขภาพ สำนักงานปลัดกระทรวงสาธารณสุข การไฟฟ้านครหลวง การไฟฟ้าส่วนภูมิภาค กองอำนวยการรักษาความมั่นคงภายในราชอาณาจักร กรมโยธาธิการและผังเมือง สถาบันการแพทย์ฉุกเฉินแห่งชาติ สำนักงานคณะกรรมการสุขภาพแห่งชาติ กรมชลประทาน กรมที่ดิน กรมพัฒนาที่ดิน สำนักงานพัฒนาเทคโนโลยีอวกาศและภูมิสารสนเทศ (องค์การมหาชน) กรุงเทพมหานคร กรมอุตุนิยมวิทยา และมูลนิธิศูนย์ข้อมูลจราจรอัจฉริยะไทย ซึ่งต่อไปนี้จะเรียกว่า “บันทึก” ได้จัดทำขึ้น ณ สำนักงานบรรเทาทุกข์และประชานามัยพิทักษ์ สภากาชาดไทย ตั้งอยู่เลขที่ ๑๘๗๑ ถนนอังรีดูนังต์ แขวงวังใหม่ เขตปทุมวัน กรุงเทพมหานคร ๑๐๓๓๐ เมื่อวันที่ ๕ พฤศจิกายน พ.ศ. ๒๕๖๓ ระหว่าง

สภากาชาดไทย โดย

พลโท นายแพทย์อำนาจ บาลี ตำแหน่ง ผู้อำนวยการสำนักงานบรรเทาทุกข์และประชานามัยพิทักษ์

กรมป้องกันและบรรเทาสาธารณภัย โดย

นายบุญธรรม เลิศสุขีเกษม ตำแหน่ง อธิบดีกรมป้องกันและบรรเทาสาธารณภัย

กรมการปกครอง โดย

นายธนาคม จงจิริระ ตำแหน่ง อธิบดีกรมการปกครอง

กรมส่งเสริมการปกครองท้องถิ่น โดย

นายประยูร รัตนเสนีย์ ตำแหน่ง อธิบดีกรมส่งเสริมการปกครองท้องถิ่น

กรมสนับสนุนบริการสุขภาพ โดย

นายแพทย์ธเรศ กรัษนัยรวิวงศ์ ตำแหน่ง อธิบดีกรมสนับสนุนบริการสุขภาพ

กรมที่ดิน โดย

นายนิสิต จันทร์สมวงศ์ ตำแหน่ง อธิบดีกรมที่ดิน

กรมโยธาธิการและผังเมือง โดย

นายพรพจน์ เพ็ญพาส ตำแหน่ง อธิบดีกรมโยธาธิการและผังเมือง

สำนักงานพัฒนาเทคโนโลยีอวกาศและภูมิสารสนเทศ (องค์การมหาชน) โดย

ดร.ปกรณ์ อากาศพันธ์ ตำแหน่ง ผู้อำนวยการสำนักงานพัฒนาเทคโนโลยีอวกาศและ
ภูมิสารสนเทศ (องค์การมหาชน)

สำนักงานปลัดกระทรวงสาธารณสุข โดย

นายธงชัย กิริติหัตถยากร ตำแหน่ง รักษาราชการแทนรองปลัดกระทรวงสาธารณสุข

สถาบันการแพทย์ฉุกเฉินแห่งชาติ โดย

เรืออากาศเอก นายแพทย์อัษฎริยะ แพงมา ตำแหน่ง เลขาธิการสถาบันการแพทย์ฉุกเฉินแห่งชาติ

กองอำนวยการรักษาความมั่นคงภายในราชอาณาจักร โดย

พลโท เรืองสิทธิ์ มิตรภานนท์ ตำแหน่ง ผู้อำนวยการศูนย์ประสานการปฏิบัติที่ ๔

กรมพัฒนาที่ดิน โดย

นางสาวภัทราภรณ์ โสเจยยะ ตำแหน่ง รองอธิบดีกรมพัฒนาที่ดิน

กรมชลประทาน โดย

นายเฉลิมเกียรติ คงวิเชียรวัฒน์ ตำแหน่ง รองอธิบดีกรมชลประทาน

กรมอู่ต้นนิยมวิทยา โดย

ว่าที่ร้อยตรี ธนะสิทธิ์ เอี่ยมอนันชัย ตำแหน่ง รองอธิบดีกรมอู่ต้นนิยมวิทยา ฝ่ายบริหาร

สำนักงานคณะกรรมการสุขภาพแห่งชาติ โดย

นายสุทธิพงษ์ วสุโสภภาพล ตำแหน่ง รองเลขาธิการคณะกรรมการสุขภาพแห่งชาติ

การไฟฟ้านครหลวง โดย

นายธานี ปาริชาติอินทราณี ตำแหน่ง รองผู้อำนวยการเทคโนโลยีสารสนเทศและระบบสื่อสาร

การไฟฟ้าส่วนภูมิภาค โดย

นายเสกสรร เสริมพงศ์ ตำแหน่ง รองผู้อำนวยการวางแผนและพัฒนาระบบไฟฟ้า

กรุงเทพมหานคร โดย

พันตำรวจโท สมเกียรติ นนทแก้ว ตำแหน่ง ผู้อำนวยการสำนักป้องกันและบรรเทาสาธารณภัย

มูลนิธิศูนย์ข้อมูลจราจรอัจฉริยะไทย โดย

นายนิพนธ์ ไซยธีรภิญโญ ตำแหน่ง ประธานมูลนิธิศูนย์ข้อมูลจราจรอัจฉริยะไทย

ในบันทึกข้อตกลงนี้

ภัย หมายความว่า อัคคีภัย วาตภัย อุทกภัย ภัยแล้ง โรคระบาดในมนุษย์ โรคระบาดสัตว์ โรคระบาดสัตว์น้ำ การระบาดของศัตรูพืช ตลอดจนภัยอื่นๆ อันมีผลกระทบต่อบุคคล กลุ่มบุคคล และสาธารณชน ไม่ว่าจะเกิดจากธรรมชาติ มีผู้ทำให้เกิดขึ้น อุบัติเหตุ หรือเหตุอื่นใด ซึ่งก่อให้เกิดอันตรายแก่ชีวิต ร่างกายของประชาชน หรือความเสียหายแก่ทรัพย์สินของประชาชน หรือของรัฐ และให้หมายความรวมถึงภัยทางอากาศ และการก่อวินาศกรรมด้วย

ผู้ประสบภัย หมายความว่า บุคคล กลุ่มบุคคล และสาธารณชนที่ได้รับบาดเจ็บจากภัยต่างๆ เช่น อัคคีภัย ภัยธรรมชาติ ภัยอันเกิดจากสงคราม ภัยจากความไม่สงบภายใน หรือภัยจากการจลาจลภายในประเทศ ภัยจากการถูกลักขโมยทรัพย์สิน และภัยอันเกิดจากอุบัติเหตุบนท้องถนน เป็นต้น

ภัยพิบัติ หมายความว่า ภัยที่มีระดับความรุนแรง อันได้แก่ อัคคีภัย วาตภัย อุทกภัย ภัยแล้ง ภาวะฝนแล้ง ฝนทิ้งช่วง ภัยจากลูกเห็บ ภัยอันเกิดจากไฟฟ้า ภัยที่เกิดจากโรค หรือการระบาดของแมลงหรือศัตรูพืช ทุกชนิด อากาศหนาวจัดผิดปกติ ภัยสงคราม และภัยอันเนื่องมาจากการกระทำของผู้ก่อการร้าย กองกำลังจากนอกประเทศ ตลอดจนภัยอื่นๆ ไม่ว่าจะเกิดจากธรรมชาติ หรือมีบุคคล หรือสัตว์ทำให้เกิดขึ้น ซึ่งก่อให้เกิดอันตรายแก่ชีวิต ร่างกาย หรือก่อให้เกิดความเสียหายแก่ทรัพย์สินของบุคคล กลุ่มบุคคล และสาธารณชน

และหากต่อไปในบันทึกนี้ กล่าวถึง หน่วยงานภาคีเครือข่ายด้านการบรรเทาทุกข์ผู้ประสบภัย ให้เรียกว่า “หน่วยงานภาคี”

สืบเนื่องจากเหตุการณ์มหาอุทกภัยในประเทศไทย เมื่อปี พ.ศ. ๒๕๕๔ จะเห็นได้ว่า มีหน่วยงานจำนวนมาก ทั้งที่มีบทบาทหลักและสนับสนุนในการช่วยเหลือผู้ประสบภัย มีการเผยแพร่ข้อมูลข่าวสาร สถานการณ์ การเตือนภัย และความช่วยเหลือต่างๆ ซึ่งข้อมูลเหล่านี้เป็นประโยชน์อย่างมากต่อการประเมินความต้องการและความเร่งด่วนในการช่วยเหลือผู้ประสบภัย หากแต่ข้อมูลดังกล่าวไม่ได้มีการเผยแพร่ และการใช้ประโยชน์ร่วมกัน บางครั้งสร้างความสับสนด้านความถูกต้องและทันสมัยของข้อมูล ทำให้ไม่สามารถช่วยเหลือได้ทันเวลา เกิดความไม่ทั่วถึง และความซ้ำซ้อนในการให้ความช่วยเหลือได้ รวมทั้งไม่สามารถประเมินความต้องการที่แท้จริงในพื้นที่ประสบภัยได้ ทั้งนี้ การช่วยเหลือผู้ประสบภัยจะมีประสิทธิภาพเพิ่มมากขึ้น หากทุกหน่วยงานได้รับทราบและมีการใช้ข้อมูลเดียวกันในการปฏิบัติงาน โดยเฉพาะอย่างยิ่งหน่วยงานภาครัฐ รัฐวิสาหกิจ และเอกชนที่มีบทบาทหน้าที่ในการช่วยเหลือผู้ประสบภัย การช่วยเหลือผู้ประสบภัยเป็นงานที่ต้องอาศัยการอ้างอิงตำแหน่งที่เกิดภัยและที่อยู่ของผู้ประสบภัยที่ได้รับความเดือดร้อน ดังนั้น ระบบภูมิสารสนเทศ (GIS) จึงเป็นเครื่องมือที่มีความจำเป็นและสำคัญอย่างยิ่งในการบรรเทาทุกข์ช่วยเหลือผู้ประสบภัย

ดังนั้น สภากาชาดไทย ร่วมกับ กรมป้องกันและบรรเทาสาธารณภัย และหน่วยงานภาคีเครือข่ายด้านการบรรเทาทุกข์ผู้ประสบภัย จึงได้ร่วมกันจัดทำโครงการ “พัฒนาและบูรณาการระบบฐานข้อมูลภัยพิบัติและระบบภูมิสารสนเทศเพื่อการช่วยเหลือผู้ประสบภัย” ได้รับการสนับสนุนงบประมาณจาก USAID-OFDA ผ่านสหพันธ์สภากาชาดและสภาเสี้ยววงเดือนแดงระหว่างประเทศ (IFRC) โดยผ่านการพิจารณาร่วมกันของทุกหน่วยงานภาคี ในการกำหนดความต้องการและกระบวนการขั้นตอนการทำงานของระบบ ทั้งนี้ ได้นำระบบไปใช้เป็นต้นแบบในพื้นที่ ๔ จังหวัดนำร่อง ได้แก่ จังหวัดพระนครศรีอยุธยา จังหวัดนครนายก จังหวัดสิงห์บุรี และ

จังหวัดเพชรบุรี จัดให้มีการประชุมหารือร่วมกับผู้ว่าราชการจังหวัดและหน่วยงานที่เกี่ยวข้องในระดับจังหวัด ซึ่งได้รับข้อคิดเห็นและข้อเสนอแนะที่เป็นประโยชน์อย่างต่อเนื่องตลอดระยะเวลาการดำเนินโครงการฯ ทั้งนี้ ได้พัฒนาระบบสารสนเทศดังกล่าวเป็นที่เรียบร้อยแล้ว ภายใต้ชื่อ “แอปพลิเคชัน พันภัย” หน่วยงานที่เกี่ยวข้องทุกภาคส่วน สามารถใช้ข้อมูลและแบ่งปันข้อมูลที่เป็นประโยชน์ร่วมกัน ซึ่งนำไปสู่การแก้ไขปัญหาความสับสนของข้อมูล ความไม่ทั่วถึง และความซ้ำซ้อนในการให้ความช่วยเหลือผู้ประสบภัยได้

ปัจจุบันกำลังดำเนินงานโครงการขยายผลและเพิ่มประสิทธิภาพการใช้งานระบบฐานข้อมูลภัยพิบัติและระบบภูมิสารสนเทศ (GIS) เพื่อการช่วยเหลือผู้ประสบภัย ระยะที่ ๓ นำระบบที่ได้พัฒนาแล้วเสร็จร่วมบูรณาการขับเคลื่อน ส่งเสริม และผลักดันไปสู่การใช้งานให้กับกลุ่มเป้าหมายในพื้นที่นาร่องอีก ๖ จังหวัด ได้แก่ จังหวัดอุบลราชธานี จังหวัดอุดรธานี จังหวัดเชียงราย จังหวัดลำปาง จังหวัดสุราษฎร์ธานี และจังหวัดสงขลา โดยให้อาสาสมัครสาธารณสุขประจำหมู่บ้าน (อสม.) ซึ่งเป็นตัวแทนของภาคประชาชน ได้เข้ามามีบทบาทและส่วนร่วมในการแจ้งภัยและร้องขอความช่วยเหลือ ผ่าน Mobile Application เพื่อประโยชน์สูงสุดของการบริหารจัดการภัยพิบัติร่วมกันในพื้นที่ ตั้งแต่ระดับชุมชน จนถึงระดับจังหวัด ได้อย่างมีประสิทธิภาพ

โดยมีวัตถุประสงค์เพื่อความร่วมมือกัน ดังต่อไปนี้

๑. เพื่อขยายผลการใช้งานและเพิ่มประสิทธิภาพระบบฐานข้อมูลภัยพิบัติและระบบภูมิสารสนเทศ (GIS) เพื่อการช่วยเหลือผู้ประสบภัย ให้รองรับการใช้ประโยชน์ร่วมกันของหน่วยงานที่เกี่ยวข้องด้านการช่วยเหลือผู้ประสบภัย ทั้งองค์กรการกุศล ภาครัฐ ภาคเอกชน มูลนิธิ สื่อมวลชน และภาคประชาชน เป็นต้น สามารถจัดการข้อมูลภัยพิบัติที่หลากหลายเพื่อนำไปสู่การใช้งานครอบคลุมทั่วทั้งประเทศ

๒. เพื่อร่วมกันขับเคลื่อนและผลักดันในการนำระบบ “แอปพลิเคชัน พันภัย” ไปใช้ให้เกิดประโยชน์สูงสุดในการช่วยเหลือผู้ประสบภัยได้จริงทั่วทั้งประเทศ

๓. เพื่อเพิ่มประสิทธิภาพระบบเชื่อมโยงและการวิเคราะห์ข้อมูลเพิ่มเติม สามารถรองรับการทำงานให้กับระบบอื่นๆ ที่เกี่ยวข้อง ทั้งภาครัฐและเอกชนตามมาตรฐานสากล มีช่องทางการแลกเปลี่ยนข้อมูลอย่างสะดวก และรวดเร็ว

๔. เพื่อบูรณาการฐานข้อมูลของผู้ป่วยติดเตียงทุกพื้นที่ ผู้พิการที่ไม่สามารถช่วยเหลือตัวเองได้ ผู้สูงอายุ รวมถึงภาวะสุขภาพของประชาชนในพื้นที่ ซึ่งจะเป็ประโยชน์ในยามเกิดภัยพิบัติที่จะสามารถช่วยเหลือได้อย่างรวดเร็วและทันท่วงที

๕. เพื่อเพิ่มประสิทธิภาพการสรุปรายงานความต้องการทรัพยากรที่ต้องนำส่งความช่วยเหลือ ความเร่งด่วน ตามประเภททรัพยากรในรูปแบบของภูมิสารสนเทศ หรือ Dashboard ให้ผู้บริหาร และผู้ปฏิบัติงานในพื้นที่ สามารถเห็นภาพรวมทั้งในพื้นที่และส่วนกลางอย่างทั่วถึง

๖. เพื่อเพิ่มประสิทธิภาพของการสรุปรายงานต่างๆ ทั้งในพื้นที่และส่วนกลางของหน่วยงานที่เกี่ยวข้องด้านภัยพิบัติและการช่วยเหลือผู้ประสบภัย ให้สอดคล้องและเป็นรูปแบบมาตรฐานเดียวกัน

๗. เพื่อเพิ่มความสามารถของระบบ และเครื่องมือ (Low Bandwidth) สำหรับตรวจสอบและติดตามการนำส่งทรัพยากรในการให้ความช่วยเหลือ ติดตามการปฏิบัติงานของเจ้าหน้าที่ในพื้นที่ประสบภัย รวมถึงการขนส่งทรัพยากรจากในพื้นที่ได้อย่างสะดวก และรวดเร็ว

๘. เพื่อให้หน่วยงานภาคี ได้ร่วมสนับสนุนการจัดฝึกอบรมและประชาสัมพันธ์การใช้งานอย่างต่อเนื่องทั้งในพื้นที่และส่วนกลางตลอดระยะเวลาการดำเนินงาน โดยดำเนินการอบรมครอบคลุมตามกลุ่มเป้าหมายหลัก

ทั้งนี้ เพื่อให้สภากาชาดไทยและหน่วยงานภาคี สามารถใช้งานระบบได้อย่างมีประสิทธิภาพและเกิดประโยชน์สูงสุดร่วมกัน

ด้วยวัตถุประสงค์ดังกล่าว หน่วยงานภาคีเครือข่ายด้านการบรรเทาทุกข์ผู้ประสบภัย โดยการประสานงานของสภากาชาดไทย จึงเห็นสมควรจัดทำบันทึกข้อตกลงว่าด้วย ความร่วมมือในบูรณาการและขับเคลื่อนการใช้งานระบบฐานข้อมูลภัยพิบัติและระบบภูมิสารสนเทศ เพื่อการช่วยเหลือผู้ประสบภัยร่วมกัน โดยมีขอบเขตความร่วมมือ ดังต่อไปนี้

ข้อ ๑. ทุกหน่วยงานจะร่วมมือกันเพื่อแสวงหาและกำหนดรูปแบบที่เหมาะสมและมีประสิทธิภาพในการพัฒนาระบบฐานข้อมูลภัยพิบัติและระบบภูมิสารสนเทศ เพื่อการช่วยเหลือผู้ประสบภัย รวมไปถึงการกำหนดแนวทางและวิธีการในการบริหารจัดการระบบดังกล่าว เพื่อสนับสนุน ส่งเสริม และบูรณาการให้เป็นระบบฐานข้อมูลกลางด้านการช่วยเหลือผู้ประสบภัยที่ครอบคลุมพื้นที่ทั่วทั้งประเทศ เพื่อให้เกิดประสิทธิภาพสูงสุด ทั้งนี้ ภายใต้สิทธิ หน้าที่ และข้อผูกพันทางกฎหมาย กฎระเบียบของหน่วยงานกำกับดูแล และ/หรือ สัญญาข้อตกลงความร่วมมือทั้งปวงที่แต่ละหน่วยงานได้ทำกับบุคคลภายนอกไปแล้วหรือที่จะทำในอนาคต

ข้อ ๒. ทุกหน่วยงานตกลงว่าจะเก็บรักษาข้อกำหนด เงื่อนไข ธุรกรรมทั้งปวง รวมทั้งข้อมูลเกี่ยวกับสถานะความมีอยู่ และเนื้อหาของความตกลง ซึ่งยังมีได้เป็นที่รู้จักกันโดยทั่วไป ที่แต่ละฝ่ายให้ไว้ต่อกันตามบันทึกฉบับนี้ ตลอดจนข้อมูลที่ได้มีการเปิดเผยตามบันทึกฉบับนี้ไว้เป็นความลับอย่างเคร่งครัด ไม่ว่าจะเป็นข้อมูลของแต่ละหน่วยงานภาคีให้การสนับสนุน หรือเป็นข้อมูลที่เกิดขึ้นในระบบที่พัฒนาขึ้น ทุกประเภท และทุกรูปแบบ ซึ่งต่อไปในบันทึกฉบับนี้ เรียกว่า “ข้อมูลที่เป็นความลับ” โดยทุกหน่วยงานภาคีจะไม่เปิดเผย เผยแพร่ หรือกระทำด้วยวิธีการใดให้บุคคลภายนอกได้ทราบหรือครอบครองข้อมูลที่เป็นความลับ อันอาจก่อให้เกิดความเสียหายแก่หน่วยงานเจ้าของข้อมูลที่เป็นความลับ โดยไม่ได้รับอนุญาตเป็นหนังสือจากหน่วยงานเจ้าของเดิม และ/หรือ จากทุกหน่วยงาน เว้นแต่ข้อมูลที่เป็นความลับนั้น เป็นข้อมูลดังต่อไปนี้

- (ก) เป็นข้อมูลซึ่งผู้ที่ได้รับข้อมูลได้รับทราบก่อนวันที่มีการเปิดเผยข้อมูลที่เป็นความลับ
- (ข) เป็นข้อมูลสาธารณะ หรือล่วงรู้ได้โดยสาธารณะโดยมิได้เป็นความผิดของผู้ที่เปิดเผยข้อมูลที่เป็นความลับ
- (ค) เป็นข้อมูลที่ต้องเปิดเผยโดยผลของกฎหมาย หรือ โดยคำสั่ง กฎ หรือระเบียบของหน่วยงานของรัฐ แต่ฝ่ายที่จะเปิดเผยข้อมูลที่เป็นความลับจะต้องนำเรื่องดังกล่าวเข้าหารือกับผู้ที่เป็นเจ้าของข้อมูลที่เป็นความลับก่อนการเปิดเผยข้อมูลที่เป็นความลับดังกล่าว
- (ง) เป็นข้อมูลซึ่งผู้ที่เปิดเผยข้อมูลได้รับจากบุคคลอื่น และบุคคลนั้นรับรองว่าตนเป็นผู้มีสิทธิเผยแพร่ข้อมูลดังกล่าว ณ เวลาที่ฝ่ายที่เปิดเผยข้อมูลได้รับข้อมูลนั้น โดยไม่มีข้อจำกัดเรื่องการเปิดเผยหรือการใช้ข้อมูลดังกล่าว

ข้อ ๓. ทุกหน่วยงานตกลงว่าการดำเนินการตามบันทึกฉบับนี้ ไม่มีผลต่อสิทธิในการประกอบกิจการ และข้อผูกพันทางกฎหมาย กฎ ระเบียบของแต่ละหน่วยงานหรือที่เกี่ยวข้องกับแต่ละหน่วยงาน และ/หรือ สัญญา ข้อตกลง ความร่วมมือ ที่แต่ละหน่วยงานได้ทำกับบุคคลภายนอกไปแล้วหรือที่จะทำในอนาคต ในกรณีนี้

ข้อความหรือความตกลงในบันทึกฉบับนี้ ขัดแย้งกับข้อความหรือความตกลงในสัญญา ข้อตกลง ความร่วมมือที่แต่ละหน่วยงานได้ทำกับบุคคลภายนอก โดยให้ยึดถือและใช้ข้อความหรือความตกลงในสัญญา ข้อตกลง ความร่วมมือที่แต่ละหน่วยงานได้ทำกับบุคคลภายนอกเป็นหลัก

ข้อ ๔. ทุกหน่วยงานจะให้ความร่วมมือกันในการศึกษาค้นคว้าและการแก้ไขปัญหา เพื่อนำข้อมูลด้านภัยพิบัติและข้อมูลภูมิสารสนเทศ ของแต่ละหน่วยงานมาใช้ประโยชน์ในการบรรเทาทุกข์ผู้ประสบสาธารณภัย ร่วมกันอย่างเป็นรูปธรรมโดยเร็ว

ข้อ ๕. ทุกหน่วยงานจะให้ความร่วมมือในการตรวจสอบ แก้ไข หรือปรับปรุงการดำเนินการให้ถูกต้อง เพื่อป้องกันการให้บริการข้อมูลโดยมิชอบด้วยกฎหมาย

ข้อ ๖. สิทธิในทรัพย์สินทางปัญญา และการรักษาความลับ

๖.๑ ข้อมูลด้านภัยพิบัติและภูมิสารสนเทศต่างๆ ของแต่ละหน่วยงาน ในการพัฒนาบูรณาการ และขับเคลื่อนการใช้งานระบบฐานข้อมูลภัยพิบัติและระบบภูมิสารสนเทศ เพื่อการช่วยเหลือผู้ประสบภัยร่วมกัน ถือเป็นลิขสิทธิ์ที่ถูกต้องตามกฎหมายของหน่วยงานภาคีที่เป็นเจ้าของข้อมูลเดิม ข้อมูลที่เกิดขึ้นในระบบที่พัฒนาขึ้นเป็นลิขสิทธิ์ของหน่วยงานภาคี และหากแต่ละหน่วยงานมีความประสงค์ที่จะนำข้อมูลดังกล่าวไปเปิดเผย จะต้องได้รับอนุญาตเป็นหนังสือจากเจ้าของลิขสิทธิ์ในข้อมูล รายละเอียดตามแนวทางปฏิบัติในการเก็บรักษาข้อมูลของสภากาชาดไทย และการใช้ระบบฐานข้อมูลกลางของทุกหน่วยงาน ซึ่งสภากาชาดไทยในฐานะผู้ประสานงานในการนำข้อมูลจากหน่วยงานภาคีไปใช้ในการพัฒนาและบูรณาการระบบฯ มีสิทธิในการใช้ข้อมูลตามข้อตกลง แต่ไม่มีสิทธินำไปใช้ประโยชน์ ดังนี้

๖.๑.๑ ดัดแปลง

๖.๑.๒ ทำซ้ำ

๖.๑.๓ เปลี่ยนมาตราส่วน

๖.๑.๔ แก้ไขพิกัด

๖.๑.๕ เรียบเรียงใหม่

๖.๑.๖ แปล

๖.๑.๗ แจกจ่ายในลักษณะที่อาจก่อให้เกิดความเสียหายต่อหน่วยงานภาคีผู้เป็นเจ้าของลิขสิทธิ์

๖.๑.๘ ให้เช่า จำหน่าย นำออกโฆษณา กระทำอย่างใดอย่างหนึ่งเพื่อแสวงหากำไร หรือเผยแพร่ส่วนหนึ่งส่วนใดหรือทั้งหมดให้กับหน่วยงานภาครัฐ หรือเอกชนอื่นใด รวมถึงกระทำการอื่นใดที่เป็นการละเมิดสิทธิของหน่วยงานภาคี โดยมีได้รับอนุญาตเป็นหนังสือจากหน่วยงานภาคีดังกล่าวก่อน

๖.๑.๙ นำไปใช้ในส่วนของการจ้างที่ปรึกษาที่เป็นบุคคลภายนอก หรือนำไปใช้ในกิจการอื่นใดนอกเหนือจากที่ระบุไว้ในบันทึกนี้ เว้นแต่จะได้รับความยินยอมเป็นหนังสือจากหน่วยงานภาคีผู้เป็นเจ้าของข้อมูล

กรณีที่มีการเปิดเผยข้อมูลแก่บุคลากรหรือบุคคลอื่นใดที่ได้รับอนุญาตให้ใช้ข้อมูล หน่วยงานที่เปิดเผยข้อมูลที่เป็นความลับจะต้องดำเนินการให้บุคลากร หรือบุคคลอื่นใดที่ได้รับอนุญาตให้ใช้ข้อมูล ต้องผูกพันในการรักษาความลับของข้อมูลที่เป็นความลับ โดยมีความตกลงเช่นเดียวกับความตกลงในบันทึกฉบับนี้ด้วย และเมื่อมีการร้องขอจากหน่วยงานที่เปิดเผยข้อมูลที่เป็นความลับ หน่วยงานที่ได้รับข้อมูลที่เป็นความลับจะต้องทำลายหรือส่งคืนข้อมูลและสำเนาข้อมูลที่เป็นความลับดังกล่าวทั้งหมดให้แก่หน่วยงานที่เปิดเผยข้อมูลที่เป็นความลับนั้นภายในเวลาที่หน่วยงานกำหนด และหน่วยงานที่ได้รับข้อมูลที่เป็นความลับต้องแจ้งเป็นหนังสือว่าได้ทำลายหรือส่งคืนข้อมูลและสำเนาข้อมูลที่เป็นความลับนั้นแล้วตามที่ได้กำหนดไว้ในข้อนี้

๖.๒ ข้อมูลด้านภัยพิบัติและภูมิสารสนเทศต่างๆ ของแต่ละหน่วยงานในการพัฒนาและบูรณาการระบบฐานข้อมูลภัยพิบัติและระบบภูมิสารสนเทศ เพื่อการช่วยเหลือผู้ประสบภัย ถือเป็นความลับและบางกรณีเกี่ยวข้องกับความมั่นคงของประเทศ ดังนั้น หน่วยงานภาคี จะต้องเก็บรักษาบัญชีผู้ใช้งาน และรหัสผ่านที่ได้รับจากแต่ละหน่วยงานเป็นอย่างดี ตลอดจนต้องหามาตรการป้องกันมิให้ ผู้หนึ่ง ผู้ใดนำบัญชีผู้ใช้งาน และรหัสผ่านไปใช้โดยมิชอบ และไม่เป็นไปตามวัตถุประสงค์ของโครงการพัฒนาและบูรณาการระบบฐานข้อมูลภัยพิบัติและระบบภูมิสารสนเทศ เพื่อการช่วยเหลือผู้ประสบภัย

๖.๓ ทุกหน่วยงานตกลงให้มีการสนับสนุนข้อมูลร่วมกัน โดยแต่ละหน่วยงานจะส่งข้อมูลที่ปรับปรุงให้เป็นปัจจุบันแก่สภากาชาดไทยในฐานะผู้ประสานงาน ทุก ๖ เดือน ทั้งนี้ หากเกิดภัยพิบัติรุนแรง หรือมีความจำเป็นอื่นใด สภากาชาดไทยสามารถทำหนังสือขอข้อมูลบริเวณพื้นที่ประสบภัยหรือข้อมูลอื่นที่จำเป็นตามข้อตกลงของแต่ละหน่วยงานได้เป็นกรณีพิเศษ

ข้อ ๗. การส่งเสริม สนับสนุนการใช้งานระบบ

ทุกหน่วยงานจะต้องร่วมกัน ส่งเสริม สนับสนุนการใช้งานระบบ เพื่อขับเคลื่อนและผลักดันในการนำระบบ “แอปพลิเคชัน พันภัย” ไปใช้ให้เกิดประโยชน์สูงสุดได้จริงทั่วทั้งประเทศ ในทุกรูปแบบอย่างเหมาะสม รวมทั้งให้การสนับสนุนและความร่วมมือกับสภากาชาดไทย เมื่อมีการประสานการใช้งานระบบ “แอปพลิเคชัน พันภัย” ในการช่วยเหลือผู้ประสบภัยในพื้นที่ความรับผิดชอบ

ข้อ ๘. การแปรสภาพองค์กร

หากหน่วยงานใดหน่วยงานหนึ่ง หรือทุกหน่วยงาน มีการแปรสภาพองค์กรไปตามกฎหมายใดๆ ก็ตามให้ถือว่า สิทธิและหน้าที่ ตามบันทึกนี้ยังคงผูกพันคู่สัญญาที่ได้มีการแปรสภาพต่อไป

ข้อ ๙. ผลผูกพันภายหลังบันทึกสิ้นสุด

การเก็บรักษาข้อมูลที่เป็นความลับ ให้มีผลผูกพันกับทุกหน่วยงานต่อไปอีก ภายหลังจากการสิ้นสุดของบันทึกฉบับนี้ (ข้อกำหนดในการเก็บรักษาข้อมูลและความลับของข้อมูลตามบันทึกนี้ ให้มีผลผูกพันกับทุกหน่วยงานที่ลงนามในบันทึกต่อไป แม้ว่าบันทึกนี้จะสิ้นสุดลงแล้ว)

ข้อ ๑๐. บันทึกนี้ให้มีอายุ ๕ ปี นับแต่วันที่ทุกหน่วยงานภาคีลงนามในบันทึก หากหน่วยงานภาคีต้องการเปลี่ยนแปลง แก้ไข หรือยกเลิก ให้หน่วยงานภาคีนั้นแจ้งเป็นลายลักษณ์อักษรให้สภากาชาดไทยในฐานะผู้ประสานงานทราบล่วงหน้าเป็นเวลาไม่น้อยกว่า ๖ เดือน

ข้อ ๑๑. เอกสารแนบท้ายบันทึกดังต่อไปนี้ให้ถือเป็นส่วนหนึ่งของบันทึกนี้

ภาคผนวก ๑ รายการขึ้นข้อมูลภูมิสารสนเทศ ของ การไฟฟ้านครหลวง ตามขอบเขตของความร่วมมือ

ภาคผนวก ๒ รายการขึ้นข้อมูลภูมิสารสนเทศ ของ การไฟฟ้าส่วนภูมิภาค ตามขอบเขตของความร่วมมือ

ภาคผนวก ๓ รายการขึ้นข้อมูลภูมิสารสนเทศ ของ สำนักงานพัฒนาเทคโนโลยีอวกาศและภูมิสารสนเทศ (องค์การมหาชน) ตามขอบเขตของความร่วมมือ

ภาคผนวก ๔ รายการขึ้นข้อมูลภูมิสารสนเทศ ของ กรมป้องกันและบรรเทาสาธารณภัย ตามขอบเขตของความร่วมมือ

ภาคผนวก ๕ บูรณาการและขับเคลื่อนการใช้งานระบบร่วมกัน ของ กรุงเทพมหานคร ตามขอบเขตของความร่วมมือ

ภาคผนวก ๖ รายการขึ้นข้อมูลภูมิสารสนเทศ ของ สำนักงานปลัดกระทรวงสาธารณสุข ตามขอบเขตของความร่วมมือ

ภาคผนวก ๗ รายการขึ้นข้อมูลภูมิสารสนเทศ ของ สถาบันการแพทย์ฉุกเฉินแห่งชาติ ตามขอบเขตของความร่วมมือ

ภาคผนวก ๘ บูรณาการและขับเคลื่อนการใช้งานระบบร่วมกัน ของ สำนักงานคณะกรรมการสุขภาพแห่งชาติ ตามขอบเขตของความร่วมมือ

ภาคผนวก ๙ รายการข้อมูลด้านภัยพิบัติ ของ สภากาชาดไทย ตามขอบเขตของความร่วมมือ

ภาคผนวก ๑๐ รายการขึ้นข้อมูลภูมิสารสนเทศ ของ กรมพัฒนาที่ดิน ตามขอบเขตของความร่วมมือ

ภาคผนวก ๑๑ รายการขึ้นข้อมูลภูมิสารสนเทศ ของ กรมสนับสนุนบริการสุขภาพ กระทรวงสาธารณสุข ตามขอบเขตของความร่วมมือ

ภาคผนวก ๑๒ บูรณาการและขับเคลื่อนการใช้งานระบบร่วมกัน ของ กองอำนวยการรักษาความมั่นคงภายในราชอาณาจักร ตามขอบเขตของความร่วมมือ

ภาคผนวก ๑๓ รายการขึ้นข้อมูลภูมิสารสนเทศ ของ กรมโยธาธิการและผังเมือง ตามขอบเขตของความร่วมมือ

ภาคผนวก ๑๔ รายการขึ้นข้อมูลภูมิสารสนเทศ ของ กรมที่ดิน ตามขอบเขตของความร่วมมือ

ภาคผนวก ๑๕ รายการขึ้นข้อมูลภูมิสารสนเทศ ของ กรมชลประทาน ตามขอบเขตของความร่วมมือ

ภาคผนวก ๑๖ รายการขึ้นข้อมูลภูมิสารสนเทศ ของ กรมอุตุนิยมวิทยา ตามขอบเขตของความร่วมมือ

ภาคผนวก ๑๗ รายการขึ้นข้อมูลภูมิสารสนเทศ ของ กรมการปกครอง ตามขอบเขตของความร่วมมือ

ภาคผนวก ๑๘ รายการขึ้นข้อมูลภูมิสารสนเทศ ของ กรมส่งเสริมการปกครองท้องถิ่น ตามขอบเขตของความร่วมมือ

ภาคผนวก ๑๙ รายการขึ้นข้อมูลภูมิสารสนเทศ ของ มูลนิธิศูนย์ข้อมูลจราจรอัจฉริยะไทย (ITIC) ตามขอบเขตของความร่วมมือ

บันทึกนี้ได้จัดทำขึ้นเป็น ๑๙ ฉบับ (สิบเก้าฉบับ) มีข้อความถูกต้องตรงกัน ทุกหน่วยงานภาคีได้อ่านและเข้าใจข้อความโดยละเอียดตลอดแล้ว จึงได้ลงนามและประทับตรา (ถ้ามี) ไว้เป็นสำคัญ และต่างยึดถือไว้หน่วยงานละหนึ่งฉบับ

สภาภาษาไทย

ลงชื่อ 

(พลโท นายแพทย์อำนาจ บาลี)

ผู้อำนวยการสำนักงานบรรเทาทุกข์และประชานามัยพิทักษ์


กรมป้องกันและบรรเทาสาธารณภัย

ลงชื่อ 

(นายบุญธรรม เลิศสุขีเกษม)

อธิบดีกรมป้องกันและบรรเทาสาธารณภัย

กรมการปกครอง

ลงชื่อ 

(นายธนาคม จงจิระ)

อธิบดีกรมการปกครอง

กรมโยธาธิการและผังเมือง

ลงชื่อ 

(นายพรพจน์ เพ็ญพาส)

อธิบดีกรมโยธาธิการและผังเมือง

กรมที่ดิน

ลงชื่อ 

(นายนิสิต จันทร์สมวงศ์)

อธิบดีกรมที่ดิน


สำนักงานปลัดกระทรวงสาธารณสุข

ลงชื่อ 

(นายธงชัย กิริติหัตถยากร)

รักษาราชการแทนรองปลัดกระทรวงสาธารณสุข

กรมสนับสนุนบริการสุขภาพ

ลงชื่อ 

(นายแพทย์ธเรศ กรัษนัยรวิวงศ์)

อธิบดีกรมสนับสนุนบริการสุขภาพ

กรมส่งเสริมการปกครองท้องถิ่น

ลงชื่อ
(นายประยูร รัตนเสนีย์)
อธิบดีกรมส่งเสริมการปกครองท้องถิ่น

กรมพัฒนาที่ดิน

ลงชื่อ
(นางสาวภัทราภรณ์ โสเจยยะ)
รองอธิบดีกรมพัฒนาที่ดิน

สำนักงานพัฒนาเทคโนโลยีอวกาศและภูมิสารสนเทศ
(องค์การมหาชน)

ลงชื่อ
(ดร. ปกรณ์ อาภาพันธุ์)
ผู้อำนวยการสำนักงานพัฒนาเทคโนโลยีอวกาศ
และภูมิสารสนเทศ (องค์การมหาชน)

กองอำนวยการรักษาความมั่นคงภายใน
ราชอาณาจักร

ลงชื่อ
(พลโท เรืองสิทธิ์ มิตรภานนท์)
ผู้อำนวยการศูนย์ประสานการปฏิบัติที่ ๔
กองอำนวยการรักษาความมั่นคงภายในราชอาณาจักร

การไฟฟ้านครหลวง

ลงชื่อ
(นายธานี ปาริชาติอินทราณี)
รองผู้อำนวยการเทคโนโลยีสารสนเทศและระบบสื่อสาร

การไฟฟ้าส่วนภูมิภาค

ลงชื่อ
(นายเสกสรร เสริมพงศ์)
รองผู้อำนวยการวางแผนและพัฒนาระบบไฟฟ้า

สถาบันการแพทย์ฉุกเฉินแห่งชาติ

ลงชื่อ
(เรืออากาศเอก นายแพทย์อัษฎริยะ แพงมา)
เลขาธิการสถาบันการแพทย์ฉุกเฉินแห่งชาติ

สำนักงานคณะกรรมการสุขภาพแห่งชาติ

ลงชื่อ
(นายสุทธิพงษ์ วสุโสภานพ)
รองเลขาธิการคณะกรรมการสุขภาพแห่งชาติ

กรมชลประทาน



ลงชื่อ

(นายเฉลิมเกียรติ คงวิเชียรวัฒน์)

รองอธิบดีกรมชลประทาน

กรมอุตุนิยมวิทยา



ลงชื่อ

(ว่าที่ร้อยตรี ธนะสิทธิ์ เอี่ยมอนันชัย)

รองอธิบดีกรมอุตุนิยมวิทยา ฝ่ายบริหาร

กรุงเทพมหานคร



ลงชื่อ

(พันตำรวจโท สมเกียรติ นนทแก้ว)

ผู้อำนวยการสำนักป้องกันและบรรเทาสาธารณภัย

มูลนิธิศูนย์ข้อมูลจราจรอัจฉริยะไทย



ลงชื่อ

(นายนิพนธ์ ไชยธีรภิญโญ)

ประธานมูลนิธิศูนย์ข้อมูลจราจรอัจฉริยะไทย

ลงชื่อ



(Mr. Hung Ha NGUYEN)


Acting Head of Country Cluster

Support Team, Bangkok

International Federation of Red Cross

and Red Crescent Societies

ลงชื่อ



(Mr. Jonathan L. Baker)

Regional Advisor - East Asia and the Pacific

USAID | Bureau for Humanitarian Assistance (BHA)